

**STAROSTA BYTOWSKI**

Województwo: pomorskie  
 Powiat: bytowski  
 Jednostka ewidencyjna: 220103\_2, Czarna Dąbrówka  
 Obręb ewidencyjny: Nr 0014, Kozy

(nazwa organu wydającego dokument)

**WYPIS Z REJESTRU GRUNTÓW**

sporządzono dnia: 26.05.2015 13:18:29 według stanu na dzień: 26.05.2015 13:18:29

Nr jednostki rejestrowej: **G202**

Osoby: 1

Udział Forma władania	Dane osoby fizycznej / instytucji
wspólnosc ustawowa 1/1 własność	Klasa Bartłomiej Piotr (Adam, Jolanta) zam. ul. Matejki 7A, 84-230 Rumia Szalewska-Klasa Iwona Magdalena (Wiesław, Jarosława) zam. ul. Matejki 7A, 84-230 Rumia

Działki ewidencyjne: 3

Arkusz	Nr działki	Adres lub położenie	Powierzchnia [ha]	Użytek i klasa bonitacyjna		Nr KW lub inne dokumenty
				Rodzaj	Pow [ha]	
3	1/5	Kozin 10	1.97	Wsr-ŁV	1.97	SL1L/00032202/2
Identyfikator: 220103_2.0014.1/5 Rejestr zabytków: - Wartość: - Rejon statystyczny: 791650						
3	1/7	Kozin 10	3.8900	RVI RViz Br-RVI Br-RViz	3.2350 0.0533 0.2650 0.3367	SL1L/00042148/8
Identyfikator: 220103_2.0014.1/7 Rejestr zabytków: - Wartość: - Rejon statystyczny: 791650 UWAGA: Działka zabudowana budynkami: 4, 5						
3	2/2	Kozin 10	1.43	ŁV ŁVI	0.52 0.91	SL1L/00042148/8
Identyfikator: 220103_2.0014.2/2 Rejestr zabytków: - Wartość: - Rejon statystyczny: 791650						
Razem powierzchnia działek:			7.2900	ha		
Słownie:				siedem hektarów dwa tysiące dziewięćset metrów kwadratowych		

## Oznaczenia klas i użytków

Br-RVI - Grunty rolne zabudowane  
 Br-RViz - Grunty rolne zabudowane  
 ŁV - Łąki trwałe  
 ŁVI - Łąki trwałe  
 RVI - Grunty orne  
 RViz - Grunty orne  
 Wsr-ŁV - Grunty pod stawami

**DOKUMENT SŁUŻY DO CELÓW  
INFORMACYJNYCH**

Nie podlega opłacie skarbowej na podstawie art. 3 ustawy z dnia 16 listopada 2006r.  
o opłacie skarbowej (Dz.U. z 2014 r. poz. 1628 ze zm.)  
z uwagi na treść art. 40b ust 1 ustawy z dnia 17 maja 1989 r. Prawo geodezyjne i kartograficzne  
(tj. Dz. U. z 2010 r. Nr 193, poz. 1287 z późniejszymi zmianami)

Bytów, dnia 26.05.2015

**Z up. STAROSTY**  
*Dariusz Domażek*  
**PODINSPEKTOR**  
 ds. ewidencji gruntów i budynków

(imię i nazwisko osoby reprezentującej organ)  
data i podpis

**STAROSTA BYTOWSKI**  
ul. Ks. dr. Bolesława Domańskiego 2  
77-100 BYTÓW

Województwo: pomorskie  
Powiat: bytowski  
Jednostka ewidencyjna: Czarna Dąbrówka 220103\_2  
Obręb: Kozy 0014

MAPA EWIDENCJI GRUNTÓW




SKALA 1:5000

G-6621.1-1128.2015-IV

obr. Kozy 0014: dz. 1/5, 1/7, 271/2, 272



**PLANOWANY SPOSÓB ZAGOSPODAROWANIA TERENU**

-  Granice istniejącego Gospodarstwa Rybackiego Kozin
-  Granice terenu objętego wnioskiem
-  Obszar planowanego oddziaływania przedsięwzięcia, w tym teren realizacji przedsięwzięcia

26 MAJ 2015

Z up. STAROSTY

*Dariusz Maszk*  
PODINSPEKTOR  
ds. ewidencji gruntów i budynków