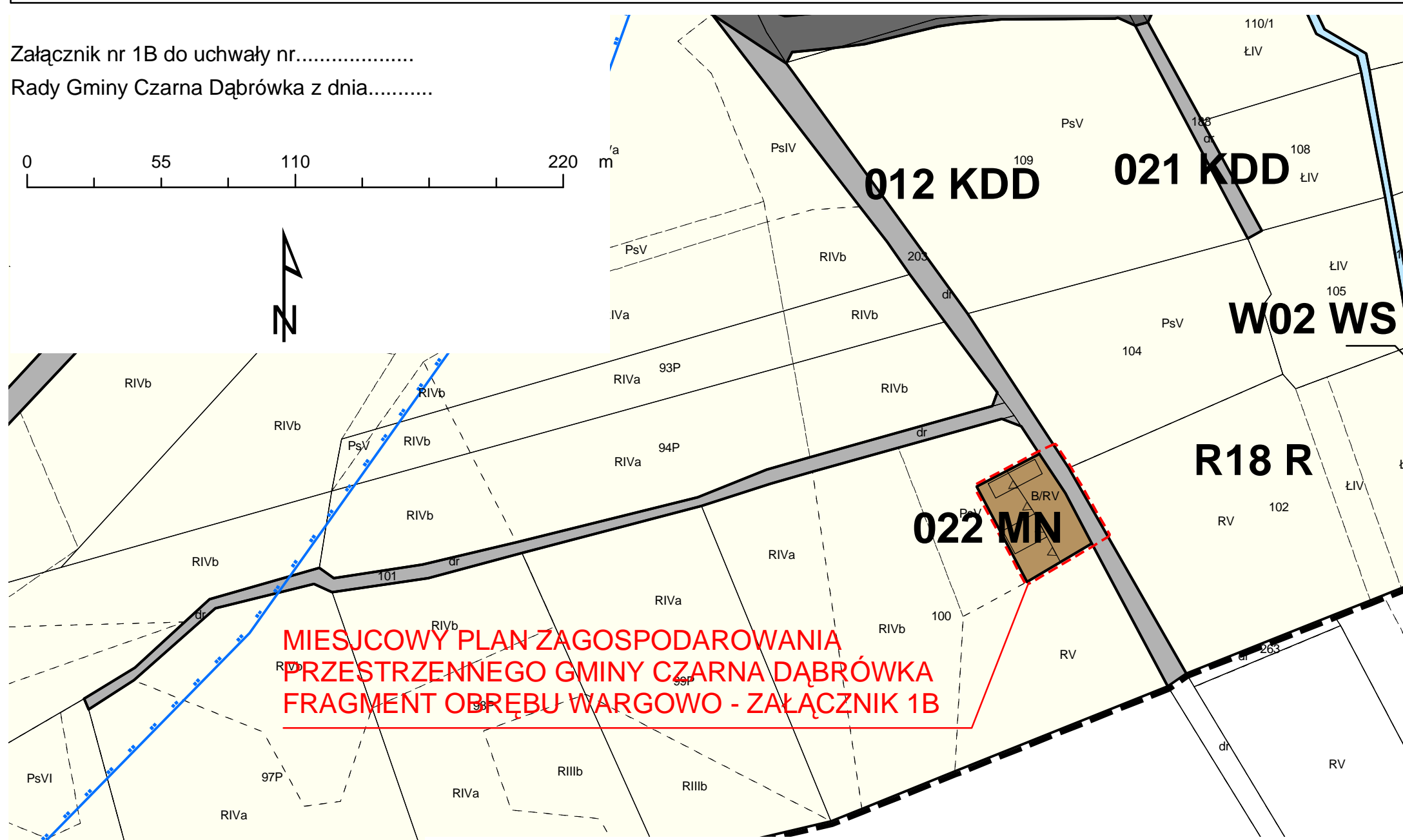
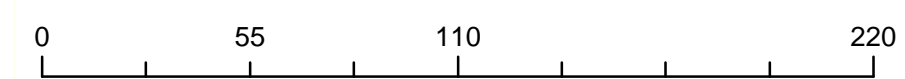


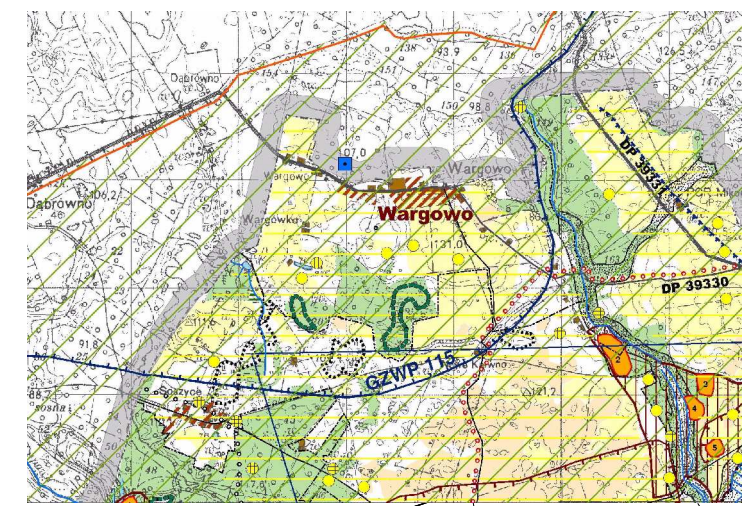
# MIEJSCOWY PLAN ZAGOSPODAROWANIA PRZESTRZENNEGO GMINY CZARNA DĄBRÓWKA OBRĘB WARGOWO - ZAŁĄCZNIK NR 1B SKALA 1 : 2 000

Załącznik nr 1B do uchwały nr.....  
 Rady Gminy Czarna Dąbrówka z dnia.....



**MIEJSCOWY PLAN ZAGOSPODAROWANIA  
 PRZESTRZENNEGO GMINY CZARNA DĄBRÓWKA  
 FRAGMENT OBRĘBU WARGOWO - ZAŁĄCZNIK 1B**

**Wyrys ze Studium Uwarunkowań i Kierunków  
 Zagospodarowania Przestrzennego  
 gminy Czarna Dąbrówka - obręb Wargowo**



## OZNACZENIA

- linie rozgraniczające tereny o różnym przeznaczeniu lub różnych zasadach zagospodarowania
- maksymalne nieprzekraczalne linie zabudowy
- granica opracowania planu
- granica administracyjna gminy
- GZWP - Główny Zbiornik Wód Podziemnych
- Strefa częściowej ochrony archeologiczno - konserwatorskiej (W2)
- Strefa ograniczonej ochrony archeologiczno - konserwatorskiej (W3)
- Obiekty wpisane do gminnej ewidencji zabytków

### Przeznaczenie terenów:

- MN** tereny zabudowy mieszkaniowej
- MNL** tereny zabudowy mieszkaniowej
- RM** tereny rolnicze i ogrodniczych
- R** tereny rolne
- WS** tereny wód powierzchniowych śródlądowych
- Z** tereny zieleni
- ZL** tereny lasów
- ZN** tereny zieleni objęte formami ochrony przyrody
- KX** tereny komunikacyjne - ciągi pieszo-jezdne
- IW** tereny infrastruktury technicznej - wodociągi
- KDD** tereny komunikacyjne - drogi publiczne dojazdowe
- KDL** tereny komunikacyjne - drogi publiczne lokalne

<b>BIURO PLANOWANIA PRZESTRZENNEGO Sp. z o.o. w Gdańsku</b>			
<b>MIEJSCOWY PLAN ZAGOSPODAROWANIA PRZESTRZENNEGO GMINY CZARNA DĄBRÓWKA</b>			
Rysunek planu		imię i nazwisko	podpis
	Główny projektant	mgr inż. arch. Jan Mrożewski	
	Zespół autorski	mgr inż. arch. Mateusz Sieńko mgr inż. arch. Dariusz Brzeziński mgr inż. arch. Anna Biernat mgr inż. Alina Poznerowicz	
Nr umowy: 1150/JM/2003		2005r.	SKALA 1 : 2 000