



# DZIENNIK URZĘDOWY

## WOJEWÓDZTWA POMORSKIEGO

---

Gdańsk, dnia 01.06.2021 r.

Poz. 2004

### UCHWAŁA NR XXIV/289/2021 RADY GMINY CZARNA DĄBRÓWKA

z dnia 26 kwietnia 2021 r.

#### **w sprawie uchwalenia zmiany miejscowego planu zagospodarowania przestrzennego dla obszaru obejmującego teren działki nr 37 położonej w obrębie Osowskie, gmina Czarna Dąbrówka**

Na podstawie art. 18 ust. 2 pkt 5 i art. 41 ust. 1 ustawy z dnia 8 marca 1990 r. o samorządzie gminnym (t.j. Dz. U. z 2020 r., poz. 713 z późn. zm.) oraz art. 20 ust. 1 w związku z art. 15, art. 16 ust. 1, art. 17, art. 27 oraz art. 29 ustawy z dnia 27 marca 2003 r. o planowaniu i zagospodarowaniu przestrzennym (t.j. Dz. U. z 2020 r., poz. 293 z późn. zm.) oraz w związku z uchwałą nr XLIII/409/2018 Rady Gminy Czarna Dąbrówka z dnia 11 października 2018 r. w sprawie przystąpienia do sporządzenia zmiany miejscowego planu zagospodarowania przestrzennego dla obszaru obejmującego teren działki nr 37 położonej w obrębie Osowskie, gmina Czarna Dąbrówka

#### **Rada Gminy Czarna Dąbrówka uchwala co następuje:**

§ 1. 1. Niniejszym uchwala się zmianę miejscowego planu zagospodarowania przestrzennego obręb Osowskie, uchwalonego uchwałą nr XXXI/256/06 Rady Gminy Czarna Dąbrówka z dnia 31 stycznia 2006 r. w zakresie obejmującym teren działki nr 37, położonej w obrębie Osowskie, gmina Czarna Dąbrówka, zwaną dalej „zmianą planu”.

2. Stwierdza się, iż przedmiotowa zmiana planu nie narusza ustaleń Studium uwarunkowań i kierunków zagospodarowania przestrzennego gminy Czarna Dąbrówka, przyjętego uchwałą nr IV/26/2002 Rady Gminy Czarna Dąbrówka z dnia 30 grudnia 2002 roku ze zmianami przyjętymi uchwałą nr XXIV/195/05 Rady Gminy Czarna Dąbrówka z dnia 30 marca 2005 roku, uchwałą nr IV/28/2015 Rady Gminy Czarna Dąbrówka z dnia 19 lutego 2015 roku, uchwałą nr VI/56/2015 Rady Gminy Czarna Dąbrówka z dnia 27 kwietnia 2015 roku, uchwałą nr XVIII/222/2020 Rady Gminy Czarna Dąbrówka z dnia 28 września 2020 roku oraz uchwałą nr XIX/232/2020 Rady Gminy Czarna Dąbrówka z dnia 26 października 2020 roku.

3. Zmiana planu obejmuje obszar o powierzchni ok. 0,26 ha, składający się z działki nr 37, położonej w obrębie Osowskie, gmina Czarna Dąbrówka

§ 2. Integralną częścią niniejszej uchwały są:

- 1) rysunek planu, opracowany w skali 1:1000, stanowiący załącznik nr 1 do niniejszej uchwały;
- 2) rozstrzygnięcie o sposobie rozpatrzenia uwag złożonych do projektu zmiany miejscowego planu zagospodarowania przestrzennego, stanowiące załącznik nr 2 do niniejszej uchwały;
- 3) rozstrzygnięcie o sposobie realizacji zapisanych w planie inwestycji z zakresu infrastruktury technicznej oraz zasad ich finansowania, stanowiące załącznik nr 3 do niniejszej uchwały;
- 4) dane przestrzenne – załącznik nr 4.

§ 3. Na obszarze objętym zmianą planu nie zachodzą przesłanki do określenia:

- 1) zasad ochrony dziedzictwa kulturowego i zabytków oraz dóbr kultury współczesnej;
- 2) wymagań wynikających z potrzeb kształtowania przestrzeni publicznych wskazanych w studium uwarunkowań i kierunków zagospodarowania przestrzennego gminy Czarna Dąbrówka;
- 3) granic i sposobów zagospodarowania terenów górniczych, a także obszarów szczególnego zagrożenia powodzią i obszarów osuwania się mas ziemnych;
- 4) szczegółowych zasad i warunków scalania i podziału nieruchomości w rozumieniu ustawy o gospodarce nieruchomościami;
- 5) sposobu i terminu tymczasowego zagospodarowania, urządzania i użytkowania terenów;
- 6) ustalenia stawki procentowej, o której mowa w art. 36 ustawy o planowaniu i zagospodarowaniu przestrzennym.

§ 4. 1. Na rysunku planu, stanowiącym załącznik nr 1 do uchwały następujące oznaczenia graficzne są obowiązującymi ustaleniami planu:

- 1) granica opracowania zmiany planu miejscowego;
- 2) linie rozgraniczające tereny o różnym przeznaczeniu lub różnych zasadach zagospodarowania;
- 3) nieprzekraczalne linie zabudowy;
- 4) oznaczenie cyfrowo-literowe identyfikujące teren;
- 5) podstawowe przeznaczenie terenu, w tym:
  - a) US – tereny sportu i rekreacji.

2. Na rysunku zmiany planu następujące oznaczenia graficzne są obowiązującymi ustaleniami planu wynikającym z przepisów odrębnych:

- 1) otulina Parku Krajobrazowego „Dolina Słupi”, obejmująca cały obszar opracowania planu.

#### **§ 5. Zasady ochrony i kształtowania ładu przestrzennego**

1. Teren sportu i rekreacji, oznaczony symbolem US stanowi teren dla zaspokajania zbiorowych potrzeb wspólnoty samorządowej należących do zadań własnych gminy z zakresu kultury fizycznej i turystyki, w tym terenów rekreacyjnych i urządzeń sportowych.

2. Podstawowe zasady kształtowania ładu przestrzennego dla terenów zostały określone poprzez zasady kształtowania zabudowy i zagospodarowania terenu zawarte w § 10, w tym nieprzekraczalne linie zabudowy, maksymalne wielkości powierzchni zabudowy, minimalny procent powierzchni biologicznie czynnej, wysokość zabudowy, geometria dachów.

3. W granicach zmiany planu miejscowego nie występują zasoby dziedzictwa kulturowego ani zabytki, w tym archeologiczne, objęte ochroną.

#### **§ 6. Zasady ochrony środowiska, przyrody i krajobrazu**

1. Ustala się standardy ochrony akustycznej w rozumieniu przepisów ustawy Prawo ochrony środowiska oraz rozporządzenia dot. dopuszczalnych poziomów hałasu w środowisku – dla terenu sportu i rekreacji oznaczonego symbolem US - jak dla terenów rekreacyjno – wypoczynkowych.

2. Cały obszar zmiany planu położony jest w granicach otuliny Parku Krajobrazowego „Dolina Słupi”, obowiązują przepisy Rozporządzenia Wojewody Pomorskiego w sprawie ustanowienia planu ochrony Parku Krajobrazowego „Dolina Słupi”.

3. Zasady zachowania równowagi przyrodniczej oraz prawidłowych warunków życia zostały określone poprzez zasady zagospodarowania terenu w tym ustalenia minimalnego procentu powierzchni biologicznie czynnej oraz poprzez kompleksowe rozwiązanie systemów infrastruktury technicznej określone w niniejszej uchwale.

4. Wszelkie zmiany stosunków gruntowo-wodnych, towarzyszące realizacji zapisów planu nie mogą trwale, negatywnie oddziaływać na tereny sąsiednie, a sposób odprowadzenia wód opadowych winien uwzględniać uwarunkowania terenów sąsiednich i nie może powodować na nich szkód.

5. Należy zapewnić spójny system gospodarki wodami gruntowymi (np. drenaż, przepusty, itp. biorąc pod uwagę uwarunkowania terenów przyległych; w przypadku natrafienia w trakcie realizacji robót budowlanych na istniejące urządzenia należy je zachować lub przebudować zachowując spójność systemu całego obszaru.

6. Na obszarze objętym zmianą planu, przy wdrażaniu jego ustaleń, należy uwzględnić obowiązujące prawo dotyczące ochrony dziko występujących zwierząt, roślin i grzybów objętych ochroną na podstawie przepisów odrębnych.

7. Do kształtowania zieleni należy używać gatunków rodzimych, zgodnych geograficznie oraz siedliskowo.

### **§ 7. Zasady modernizacji, rozbudowy i budowy systemów infrastruktury technicznej**

1. W zakresie zaopatrzenia w wodę:

- 1) dopuszcza się modernizację, budowę, przebudowę i rozbudowę urządzeń i sieci wodociągowych oraz przyłączy do obiektów budowlanych;
- 2) dla obiektów wymagających zaopatrzenia w wodę ustala się zaopatrzenie w wodę z istniejącej sieci wodociągowej po jej rozbudowie.

2. W zakresie gospodarki ściekami:

- 1) dopuszcza się modernizację, budowę, przebudowę i rozbudowę urządzeń i sieci kanalizacji sanitarnej oraz przyłączy do obiektów budowlanych;
- 2) dla obiektów wymagających odprowadzenia ścieków docelowo ustala się odprowadzanie ścieków sanitarnych do zbiorczej kanalizacji sanitarnej;
- 3) do czasu realizacji zbiorczej kanalizacji sanitarnej dopuszcza się odprowadzenie ścieków komunalnych w sposób indywidualny, do zbiorników bezodpływowych lub przydomowej oczyszczalni ścieków;;
- 4) dopuszcza się stosowanie toalet przenośnych.

3. W zakresie gospodarowania wodami opadowymi ustala się:

- 1) wody opadowe z dachów i powierzchni nieutwardzonych dopuszcza się odprowadzić powierzchniowo do gruntu;
- 2) zabezpieczyć odpływ wód opadowych w sposób chroniący przed erozją wodną oraz przed zaleganiem wód opadowych;
- 3) zanieczyszczone wody opadowe z terenów utwardzonych, należy przed odprowadzeniem do odbiornika podczyścić do stopnia wymaganego przepisami odrębnymi;

4. Planowane obiekty wymagające zasilania w ciepło zaopatrzyć z lokalnych niskoemisyjnych lub nieemisyjnych źródeł bądź odnawialnych źródeł energii.

5. W zakresie zasilania w energię elektryczną ustala się:

- 1) dopuszcza się modernizację, budowę, przebudowę i rozbudowę urządzeń i sieci elektroenergetycznych oraz przyłączy obiektów budowlanych;
- 2) zaopatrzenie w energię elektryczną z istniejących sieci energetycznych i stacji transformatorowych lub z lokalnych źródeł, w tym produkujących energię ze źródeł odnawialnych.

6. W zakresie infrastruktury telekomunikacyjnej dopuszcza się budowę, przebudowę i rozbudowę istniejących urządzeń i sieci infrastruktury telekomunikacyjnej i sieci szerokopasmowych oraz przyłączy do zabudowy.

7. Zaopatrzenie w gaz:

- 1) dopuszcza się modernizację, budowę, przebudowę i rozbudowę urządzeń i sieci gazowych oraz przyłączy obiektów budowlanych;
- 2) dopuszcza się zasilanie obiektów budowlanych w gaz poprzez projektowane gazociągi średniego i niskiego ciśnienia lub gazu zbiornikowego.

8. Ustala się zasady gospodarowania odpadami zgodnie z obowiązującymi przepisami odrębnymi oraz uchwalonymi przepisami prawa miejscowego.

9. Dopuszcza się budowę nowych, przebudowę, rozbudowę lub likwidację istniejących urządzeń i sieci infrastruktury technicznej, w szczególności niewymienionych w ust 1-7 niniejszego paragrafu wynikających z technicznych warunków realizacji inwestycji bądź wynikających z przepisów odrębnych.

10. W zagospodarowaniu terenu obowiązuje nakaz uwzględniania istniejących i projektowanych urządzeń i sieci infrastruktury technicznej.

#### **§ 8. Zasady modernizacji, rozbudowy i budowy systemów komunikacji oraz minimalna ilość miejsc parkingowych**

1. Powiązania obszaru zmiany planu z zewnętrznym układem transportowym zapewnia droga gminna nr 148025G.

2. Nie określa się minimalnej liczby miejsc do parkowania samochodów.

3. Ustala się wymóg urządzenia minimum 3 miejsc postojowych dla rowerów.

#### **§ 9. Granice i sposoby zagospodarowania terenów lub obiektów podlegających ochronie, ustalonych na podstawie odrębnych przepisów**

1. Cały obszar objęty opracowaniem zmiany planu miejscowego położony jest w granicach otuliny Parku Krajobrazowego „Dolina Słupi”, obowiązują przepisy Rozporządzenia Wojewody Pomorskiego w sprawie ustanowienia planu ochrony Parku Krajobrazowego „Dolina Słupi”.

2. Cały obszar zmiany planu jest położony w otoczeniu Bazy systemu ochrony przed rakietami balistycznymi w Redzikowie gdzie obowiązują ograniczenia w użytkowaniu terenów oraz przestrzeni powietrznej wokół Bazy określone w porozumieniu wykonawczym zawartym pomiędzy Rządem Rzeczypospolitej Polskiej a Rządem Stanów Zjednoczonych Ameryki:

1) Nadajniki elektromagnetyczne, położone na zewnątrz granicy obiektu/instalacji nie mogą generować pola elektromagnetycznego, przekraczającego natężenie 3 V/m wartości skutecznej dla wszystkich częstotliwości od 9 kHz do 300 GHz, mierzonych 2 metry nad poziomem gruntu w punkcie o współrzędnych 54°28'46,354"N oraz 17°06'38,046"E, w układzie odniesienia WGS-84 i wysokości 64 metry n.p.m.

2) W odległości od 4000 m do 35 000 m od punktu o współrzędnych 54°28'48,158"N oraz 17°06'04,719"E, w układzie odniesienia WGS-84 oraz o wysokości 65 metrów n.p.m., lokalizacja turbin wiatrowych lub farm wiatrowych wymaga uzgodnienia z Dowódcą Polskim Bazy systemu obrony przed rakietami balistycznymi w Redzikowie.

3. Wszelkie projektowane stałe oraz tymczasowe obiekty o wysokości równej i wyższej od 50 m ponad poziom terenu, przed wydaniem decyzji o pozwoleniu na budowę, podlegają zgłoszeniu do Szefostwa Służby Ruchu Lotniczego Sił Zbrojnych RP.

#### **§ 10. Przeznaczenie terenu oraz zasady i wskaźniki zagospodarowania terenu i zasady kształtowania zabudowy dla terenu oznaczonego symbolem 1.US**

1. Ustala się następujące przeznaczenie terenu oraz sposoby zagospodarowania:

1) przeznaczenie terenu – tereny sportu i rekreacji;

2) dopuszczalne formy zabudowy i zagospodarowania terenu:

a) lokalizacja urządzeń i obiektów sportu i rekreacji typu siłownie zewnętrzne, place zabaw dla dzieci, pola do gier zespołowych i indywidualnych, ogólnodostępne miejsca spotkań mieszkańców,

b) lokalizacja ścieżek pieszych i rowerowych,

c) lokalizacja obiektów służących rekreacji codziennej i utrzymaniu porządku,

d) lokalizacja obiektów budowlanych, w tym budynków zaplecza sanitarnego,

e) lokalizacja wiat i altan,

f) zieleń urządzonej, naturalna i komponowana,

g) lokalizacja obiektów infrastruktury technicznej,

h) lokalizacja dojazdów i dojazdów oraz miejsc parkingowych.

## 2. Zasady i wskaźniki zagospodarowania terenu:

- 1) ustala się nieprzekraczalne linie zabudowy, zgodnie z rysunkiem planu;
- 2) powierzchnia zabudowy - maksymalnie 5%;
- 3) powierzchnia biologicznie czynna – min. 70%; dopuszcza się zmniejszenie powierzchni terenów biologicznie czynnych do minimum 30% w przypadku stosowania w terenie urządzeń i obiektów o nawierzchniach sztucznych;
- 4) intensywność zabudowy – minimalnie – 0, maksymalnie 0,1.

## 3. Zasady kształtowania zabudowy:

- 1) maksymalna wysokość budynków 6 m;
- 2) maksymalna wysokość wiat i altan – 3,5 m;
- 3) maksymalna wysokość budowli – 12 m;
- 4) geometria dachu: dla budynków dachy dwuspadowe, o symetrycznych połaciach dachu, o kącie pochylenia połaci dachowej od 20° do 45°; dla wiat i altan dachy dowolne.

**§ 11.** Wykonanie niniejszej uchwały powierza się Wójtowi Gminy Czarna Dąbrówka.

**§ 12.** W granicach objętych ustaleniami niniejszego planu traci moc miejscowy plan zagospodarowania przestrzennego obrębu Osowskie, uchwalony uchwałą nr XXXI/256/06 Rady Gminy Czarna Dąbrówka z dnia 31 stycznia 2006r.

**§ 13. 1.** Uchwała wchodzi w życie z upływem 14 dni od ogłoszenia jej w Dzienniku Urzędowym Województwa Pomorskiego.

2. Uchwała podlega publikacji na stronach internetowych Gminy.

Przewodniczący Rady Gminy  
Czarna Dąbrówka

**Tomasz Naderza**

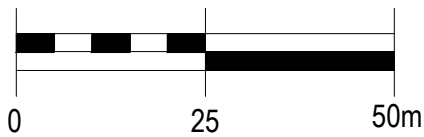
# Zmiana miejscowego planu zagospodarowania przestrzennego dla obszaru obejmującego teren działki nr 37 położonej w obrębie Osowskie, gmina Czarna Dąbrówka

Dzielnik Urzędowy Województwa Lubuskiego

Poz. 2004

Załącznik nr 1 do Uchwały Nr XXIV/289/2021 Rady Gminy Czarna Dąbrówka z dnia 26 kwietnia 2021 r.


## Legenda




skala 1:1000



granica opracowania zmiany planu miejscowego



linie rozgraniczające tereny o różnym przeznaczeniu lub różnych zasadach zagospodarowania

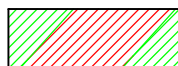


nieprzekraczalne linie zabudowy



oznaczenie cyfrowo - literowe identyfikujące teren

Podstawowe przeznaczenie terenu



US - tereny sportu i rekreacji



otulina Parku Krajobrazowego "Dolina Słupi" - cały obszar planu

Wyrys ze Studium uwarunkowań i kierunków zagospodarowania przestrzennego gminy Czarna Dąbrówka



granica opracowania zmiany planu miejscowego

PRZEZNACZENIE DOMINUJĄCE w granicach orientacyjnych	
tereny zabudowy mieszkaniowej	potencjalnie nowe tereny przemysłu hodowlanego z obowiązkiem uprzedniego uwzględnienia w procedurze planu miejscowego
tereny zabudowy usługowej	tereny rolnicze z dopuszczeniem zabudowy zagrodowej
tereny zabudowy letniskowej	tereny obsługi infrastruktury technicznej, w tym komunikacji
tereny zabudowy mieszkaniowo-usługowej	tereny leśne
tereny zabudowy produkcyjno-składowej	dolesienia***
tereny polifunkcyjne w ramach zwartych struktur funkcjonalno-przestrzennych	grunty rolne wymagające uzyskania zgody na zmianę przeznaczenia na cele nierolnicze****
tereny sportowo-rekreacyjne	granice obszarów rozmieszczenia urządzeń wytwarzających energię z odnawialnych źródeł o mocy ponad 100 kW i ich stref ochronnych****
tereny zieleni urządzonej, w tym cmentarze	TURYSTYKA
tereny obsługi i produkcji rolnictwa, w tym zabudowa zagrodowa i rybactwo	trasy rowerowe międzyregionalne / regionalne
KOMUNIKACJA	trasy rowerowe pozostałe
drogi wojewódzkie	
rezerwa na obwodnicę miejscowości w trasie drogi wojewódzkiej	
drogi powiatowe / gminne	
ograniczonej - W.III.	

130.3

**DOM Biuro Urbanistyczne**  
**Kielb-Stańczuk, Jaszczuk-Skolimowska Spółka jawna**  
 ul. Chojnicka 61, 83-200 Starogard Gdański  
 tel. 0 58 56 220 57  
 e-mail: pprdom@pprdom.pl

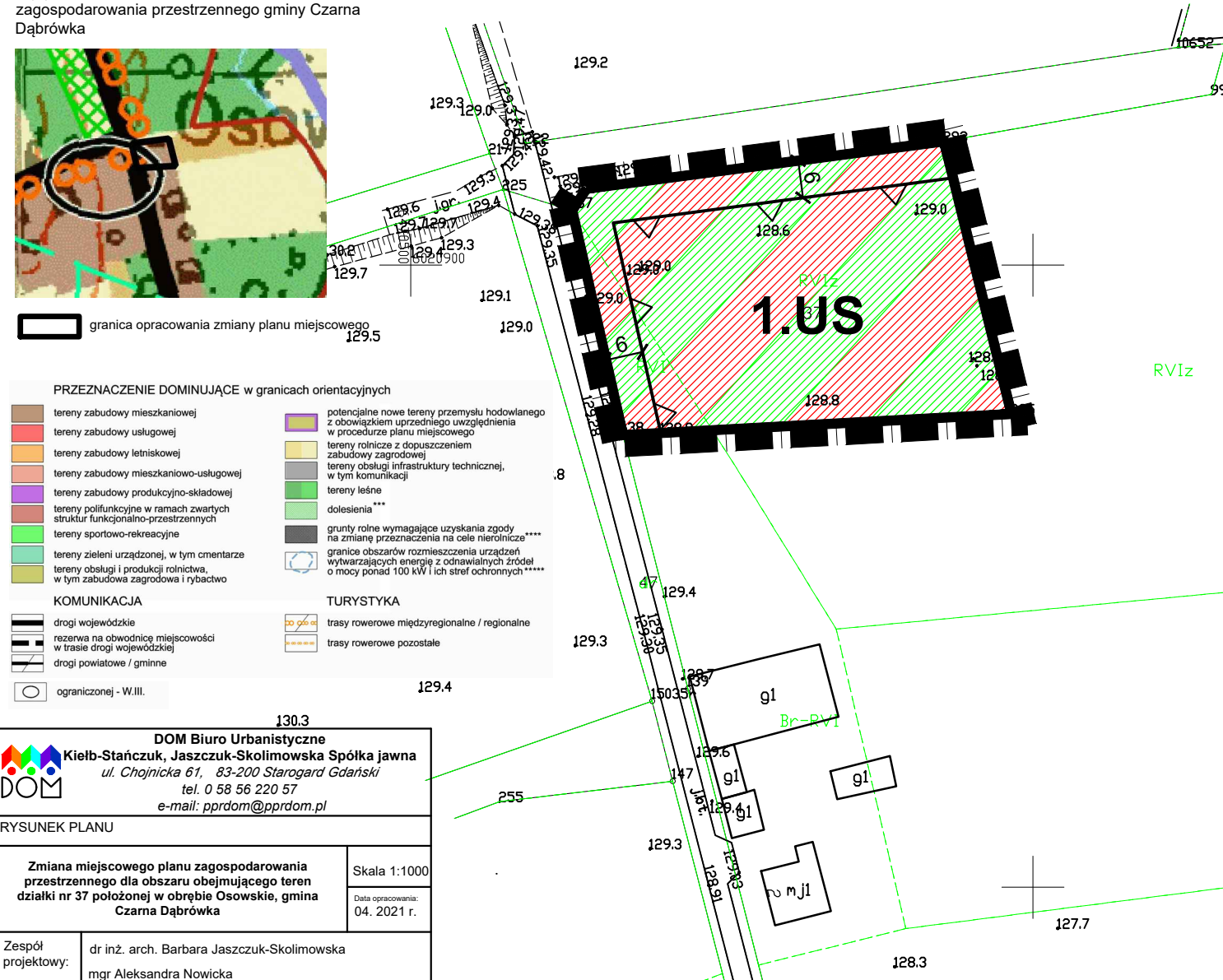
RYSUNEK PLANU

Zmiana miejscowego planu zagospodarowania przestrzennego dla obszaru obejmującego teren działki nr 37 położonej w obrębie Osowskie, gmina Czarna Dąbrówka

Skala 1:1000

Data opracowania:  
04. 2021 r.

Zespół projektowy: dr inż. arch. Barbara Jaszczuk-Skolimowska  
mgr Aleksandra Nowicka



Załącznik Nr 2 do uchwały Nr XXIV/289/2021  
Rady Gminy Czarna Dąbrówka  
z dnia 26 kwietnia 2021 r.

### **Rozstrzygnięcie o sposobie rozpatrzenia uwag**

Rada Gminy Czarna Dąbrówka, po zapoznaniu się z dokumentacją formalno-prawną dotyczącą uwag do projektu zmiany miejscowego planu zagospodarowania przestrzennego dla obszaru obejmującego teren działki nr 37 położonej w obrębie Osowskie, gmina Czarna Dąbrówka - **r o z s t r z y g a** co następuje:

Udokumentowano, że w czasie wyłożenia projektu miejscowego planu zagospodarowania przestrzennego tj. w dniach od 01.02.2021 r. do dnia 01.03.2021 r. oraz w terminie obligatoryjnym oczekiwania na uwagi, tj. 14 dni od ostatniego dnia wyłożenia projektu Planu do publicznego wglądu, tj. do dnia 15.03.2021 r. **nie zgłoszono żadnych uwag** do projektu planu.

Załącznik Nr 3 do uchwały Nr XXIV/289/2021

Rady Gminy Czarna Dąbrówka

z dnia 26 kwietnia 2021 r.

*Na podstawie art. 20 ust. 1 ustawy z dnia 27 marca 2003 roku o planowaniu i zagospodarowaniu przestrzennym (t.j. Dz. U. z 2020 r., poz. 293, z późn. zm.), art. 7 ust.1, pkt. 2 i 3 ustawy z dnia 8 marca 1990 roku o samorządzie gminnym (t.j. Dz. U. z 2020 r., poz. 713, z późn. zm.) oraz art. 216 ust 2 pkt 1 ustawy z dnia 27 sierpnia 2009 roku o finansach publicznych (t.j. Dz. U. z 2021 r., poz. 305).*

Rada Gminy Czarna Dąbrówka rozstrzyga, co następuje:

Uchwalenie zmiany miejscowego planu zagospodarowania przestrzennego dla obszaru obejmującego teren działki nr 37 położonej w obrębie Osowskie, gmina Czarna Dąbrówka nie wiąże się z koniecznością realizacji inwestycji z zakresu infrastruktury technicznej należących do zadań własnych gminy.



Załącznik Nr 4 do uchwały Nr XXIV/289/2021

Rady Gminy Czarna Dąbrówka

z dnia 26 kwietnia 2021 r.

*Na podstawie art. 67a, ust. 3 ustawy z dnia 27 marca 2003 roku o planowaniu i zagospodarowaniu przestrzennym (t. j. Dz. U. z 2020 roku, poz. 293, z późn. zm.)*

**Dane przestrzenne (zapisane w postaci dokumentu elektronicznego)**