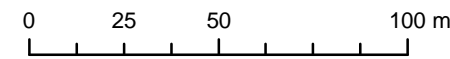
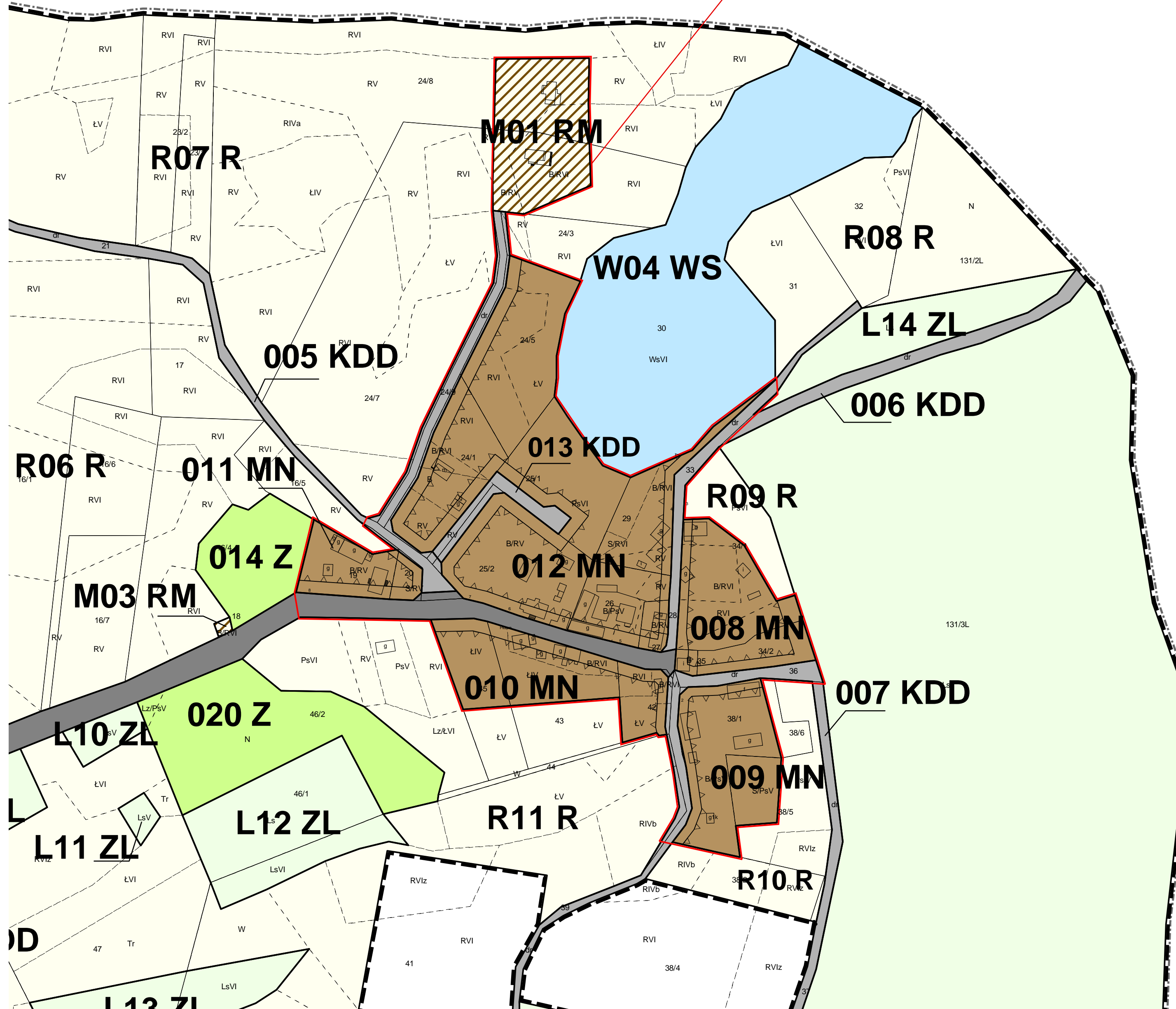


**MIEJSCOWY PLAN ZAGOSPODAROWANIA PRZESTRZENNEGO
FRAGMENTU OBRĘBU KOTUSZEWO z wyłączeniem działki nr 38/4 i części działki nr 41 (GMINA CZARNA DĄBRÓWKA) - ZAŁĄCZNIK NR1B
SKALA 1 : 2 000**



Załącznik nr 1B do uchwały nr.....
Rady Gminy Czarna Dąbrówka z dnia.....

GRANICA MIEJSCOWEGO PLANU ZAGOSPODAROWANIA
PRZESTRZENNEGO GMINY CZARNA DĄBRÓWKA
FRAGMENT OBRĘBU KOTUSZEWO - ZAŁĄCZNIK 1B



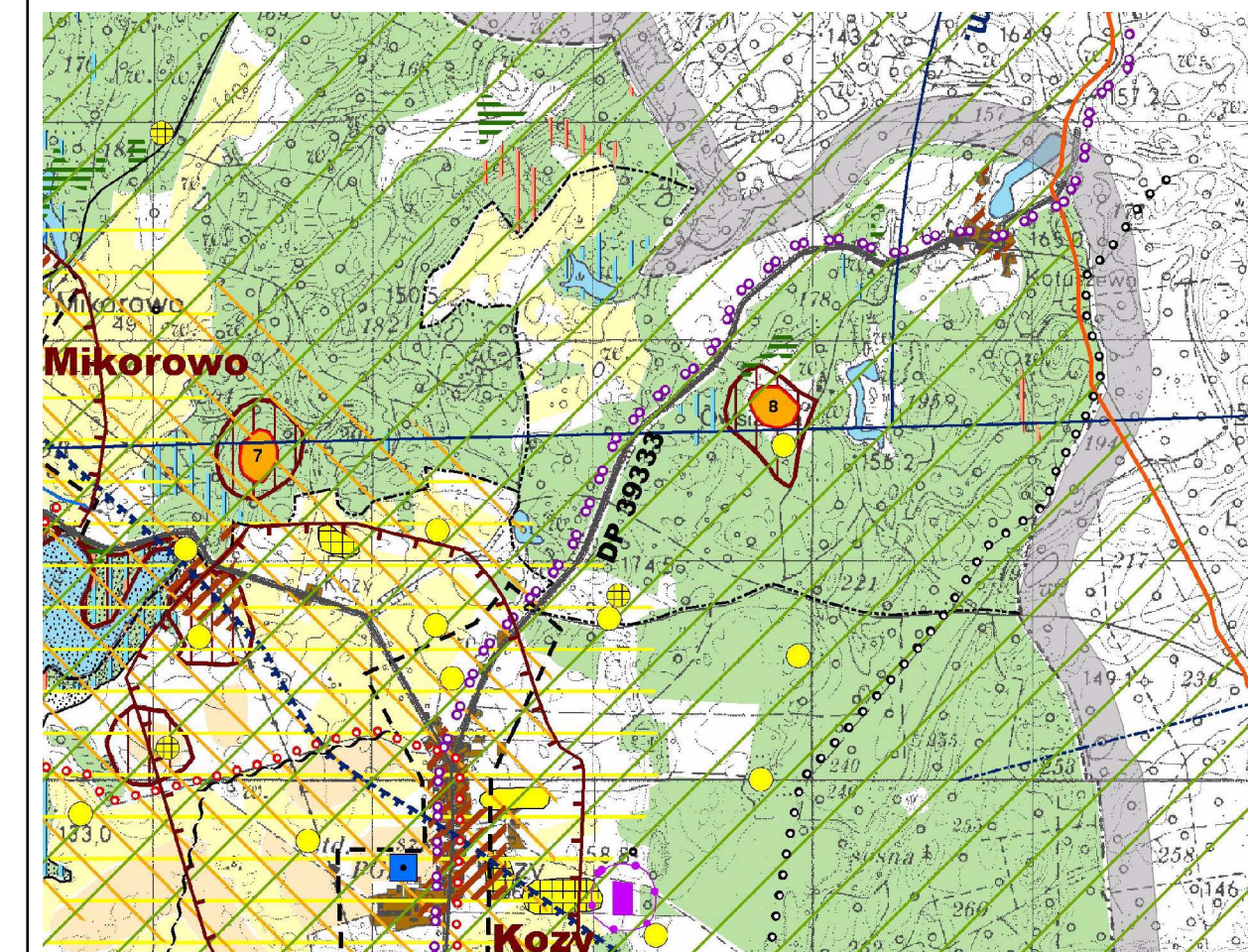
OZNACZENIA

- linie rozgraniczające tereny o różnym przeznaczeniu lub różnych zasadach zagospodarowania
- maksymalne nieprzekraczalne linie zabudowy
- granica opracowania planu
- granica administracyjna gminy
- Strefa pełnej ochrony archeologiczno - konserwatorskiej obiekty przewidziane do wpisu do rejestru zabytków (W1)
- Strefa ograniczonej ochrony archeologiczno - konserwatorskiej (W3)
- Strefa częściowej ochrony archeologiczno - konserwatorskiej (W2)

Przeznaczenie terenów:

- MN tereny zabudowy mieszkaniowej jednorodzinnej
- RM tereny zabudowy zagrodowej w gospodarstwach rolnych, hodowlanych i ogrodniczych
- R tereny rolnicze
- KDL tereny komunikacyjne - drogi publiczne lokalne
- KDD tereny komunikacyjne - drogi publiczne dojazdowe
- WS tereny wód powierzchniowych śródlądowych
- Z tereny zieleni
- ZL tereny lasów
- LZ tereny zalesień

**Wyrys ze Studium Uwarunkowań i Kierunków
Zagospodarowania Przestrzennego
gminy Czarna Dąbrówka - obręb Kotuszewo**



| BIURO PLANOWANIA PRZESTRZENNEGO Sp. z o.o. w Gdańsku | | | |
|---|-------------------|--|-----------------|
| MIEJSCOWY PLAN ZAGOSPODAROWANIA PRZESTRZENNEGO GMINY CZARNA DĄBRÓWKA | | | |
| | imię i nazwisko | podpis | |
| Rysunek planu | Główny projektant | mgr inż. arch. Jan Mrozewski | |
| | Zespół autorski | mgr inż. arch. Mateusz Sienko mgr inż. arch. Dariusz Brzezinski mgr inż. arch. Anna Białas mgr inż. Alina Poznerowicz | |
| Nr umowy: 1150/UM/2003 | | 2006r. | SKALA 1 : 5 000 |